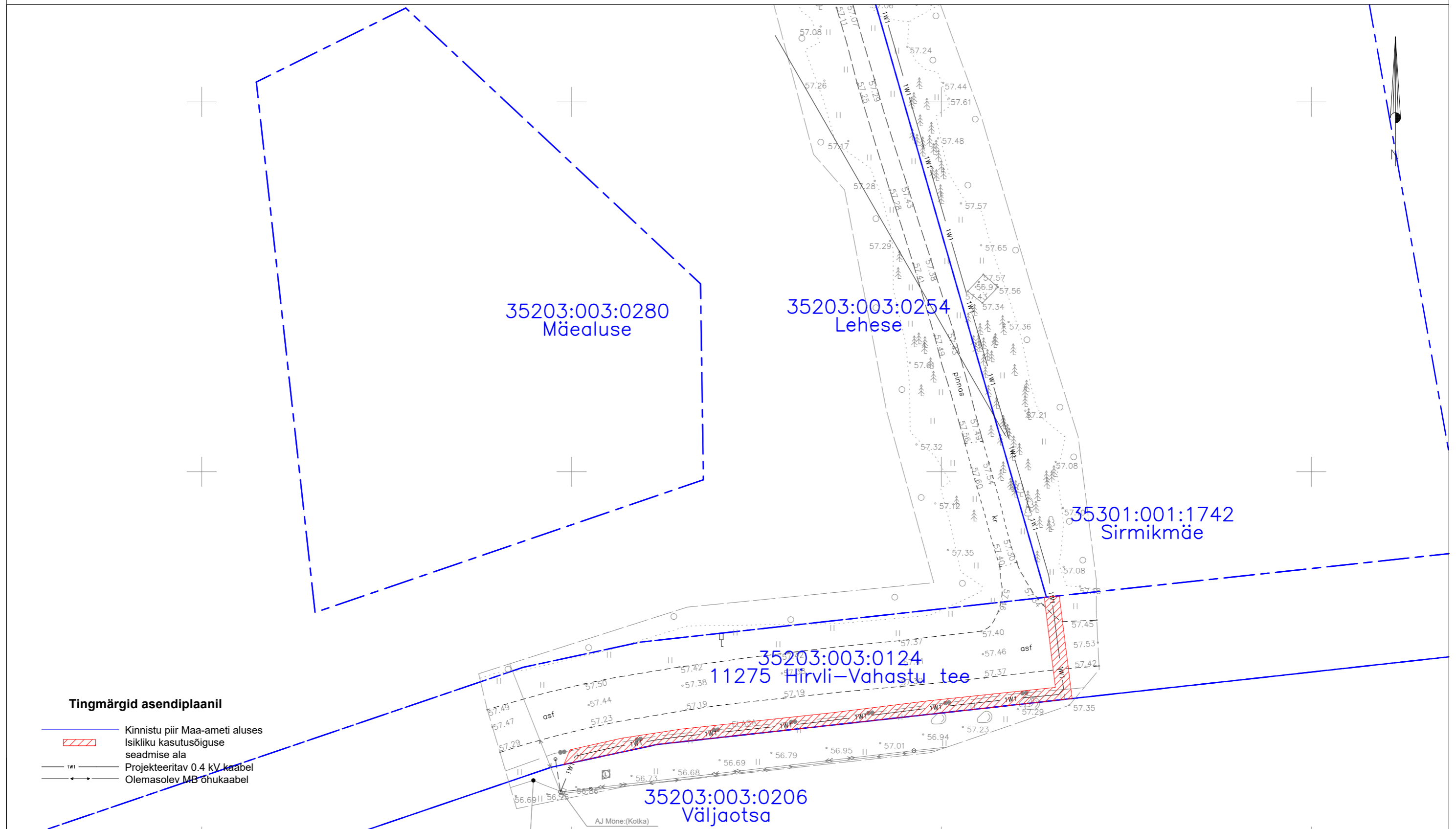


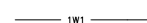



ISIKLIKU KASUTUSÕIGUSE SEADMISE PLAAN



Tingmärgid asendiplaanil

-  Kinnistu piir Maa-ameti aluses
-  Isikliku kasutusõiguse seadmise ala
-  Projekteeritav 0.4 kV kaabel
-  Olemasolev MB õhukaabel

Jrk nr.	Kasutusala pos nr. (plaanil)	Kinnistu registriosa number	Katastriüksse tunnus, nimi ja sihtotstarve	Asukoht riigitee (nr ja nimi) suhtes (lõigu algus ja lõpp km)	Ala pindala ruutmeetrites m ²	Projekt: LE0134 Sirmikmäe Töö nr: 44/0134
1	Pos 1	13430650	35203:003:0124 11275 Hirvli-Vahastu tee Transpordimaa 100%	11275 Hirvli-Vahastu tee 0.812 km	145 m ²	Möötkava: 1:500 (A3) Plaani koostas: Egle Ninep-Kaselt egle.ninep@enersense.com +372 5597 1898